

Филиал федерального государственного бюджетного учреждения "Федеральная кадастровая палата Росреестра" по Московской области

(полное наименование органа кадастрового учета, осуществляющего государственный кадастровый учет земельных участков на территории соответствующего кадастрового округа)

КАДАСТРОВЫЙ ПЛАН ТЕРРИТОРИИ (выписка из государственного кадастра недвижимости)

КПТ.1

07.06.2012 № МО-12/ЗВ-388760

1	Кадастровый номер кадастрового квартала	50:09:0070612	2	Лист № 1	3	Всего листов 40
4	Площадь кадастрового квартала 55.10 га					
5	Состав кадастрового плана территории:	Листов	Имя файла		Размер	
	Раздел "Общие сведения о земельных участках в кадастровом квартале"	34	doc3556612.pdf		—	
	Раздел "Схема размещения листов плана"	1	—		—	
	Раздел "План (чертеж, схема) земельных участков, расположенных в кадастровом квартале"	4	—		—	
	Раздел "Сведения о пунктах опорной межевой сети"	0	—		—	
6	Особые отметки: —					

Начальник Солнечногорского отдела

(наименование должности)

М.П. (подпись)

Н.А. Спицына

(инициалы, фамилия)

07.06.2012 № МО-12/ЗВ-388760

1	Кадастровый номер кадастрового квартала 50:09:0070612				2	Лист № 2	3	Всего листов 40
4	Общие сведения о земельных участках в кадастровом квартале							
№ п/п	Номер земельного участка в кадастровом квартале	Местоположение (адрес)	Категория земель	Разрешенное использование	Площадь (кв.м)	Кадастровая стоимость (тыс.руб)	Вид вещного права	Обременения
1	2	3	4	5	6	7	8	9
1	:4	Местоположение установлено относительно ориентира, расположенного в границах участка. Почтовый адрес ориентира: обл. Московская, р-н Солнечногорский, с.п. Кутузовское, д. Голиково, участок при доме 15	2	для жилищного и иного строительства	1500	3635.31	—	—
2	:38	Местоположение установлено относительно ориентира, расположенного в границах участка. Почтовый адрес ориентира: обл. Московская, р-н Солнечногорский, с.п. Кутузовское, д. Голиково, ул. Тальминская, участок 81 при доме 3/1	2	для индивидуального жилищного строительства	1005	2435.6577	собственность	Часть земельного участка занята жилым домом, 2-этажный, общая площадь 271,30 кв.м., инв.№ 20062, лит.А, А1, А2, А3, А4, а
3	:40	Местоположение установлено относительно ориентира, расположенного в границах участка. Почтовый адрес ориентира: обл. Московская, р-н Солнечногорский, д. Лугинино, уч. 40	2	для садоводства	541	400.67542	собственность	—
4	:41	Местоположение установлено относительно ориентира, расположенного в границах участка. Почтовый адрес ориентира: обл. Московская, р-н Солнечногорский, д. Голиково, уч. 75	2	для индивидуального жилищного строительства	1008	2442.92832	Собственность	—

Примечания. Категория земель - цифрами обозначено:

2 - Земли населенных пунктов

Начальник Солнечногорского отдела

(наименование должности)

М.П. (подпись)

Н.А. Спицына

(инициалы, фамилия)

07.06.2012 № МО-12/ЗВ-388760

1	Кадастровый номер кадастрового квартала 50:09:0070612				2	Лист № 3	3	Всего листов 40
4	Общие сведения о земельных участках в кадастровом квартале							
№ п/п	Номер земельного участка в кадастровом квартале	Местоположение (адрес)	Категория земель	Разрешенное использование	Площадь (кв.м)	Кадастровая стоимость (тыс.руб)	Вид вещного права	Обременения
1	2	3	4	5	6	7	8	9
5	:42	Местоположение установлено относительно ориентира, расположенного в границах участка. Почтовый адрес ориентира: обл. Московская, р-н Солнечногорский, с/о Подолинский, д. Голиково, уч-к 46	2	для индивидуального жилищного строительства	1377	3337.21458	Сведения о земельном участке носят временный характер	—
6	:43	Местоположение установлено относительно ориентира, расположенного в границах участка. Почтовый адрес ориентира: обл. Московская, р-н Солнечногорский, с/о Подолинский, д. Голиково, уч-к 74	2	для индивидуального жилищного строительства	1500	3635.31	—	—
7	:46	Местоположение установлено относительно ориентира, расположенного в границах участка. Почтовый адрес ориентира: обл. Московская, р-н Солнечногорский, с.п.Кутузовское, в районе д.Голиково, ОАО"Инвест-Чернобыль", участок №73	2	для индивидуального жилищного строительства	1030	2496.2462	Собственность	—
8	:47	Местоположение установлено относительно ориентира, расположенного в границах участка. Почтовый адрес ориентира: обл. Московская, р-н Солнечногорский, с/о Подолинский, д. Голиково, уч-к 74	2	для индивидуального жилищного строительства	1008	2442.92832	—	—

Примечания. Категория земель - цифрами обозначено:

2 - Земли населенных пунктов

Начальник Солнечногорского отдела

(наименование должности)

М.П. (подпись)

Н.А. Спицына

(инициалы, фамилия)

07.06.2012 № МО-12/ЗВ-388760

1	Кадастровый номер кадастрового квартала 50:09:0070612				2	Лист № 4	3	Всего листов 40
4	Общие сведения о земельных участках в кадастровом квартале							
№ п/п	Номер земельного участка в кадастровом квартале	Местоположение (адрес)	Категория земель	Разрешенное использование	Площадь (кв.м)	Кадастровая стоимость (тыс.руб)	Вид вещного права	Обременения
1	2	3	4	5	6	7	8	9
9	:48	Местоположение установлено относительно ориентира, расположенного в границах участка. Почтовый адрес ориентира: обл. Московская, р-н Солнечногорский, с/о Подолинский, д. Голиково, уч-к 108	2	для индивидуального жилищного строительства	958	2321.75132	Сведения о земельном участке носят временный характер	—
10	:49	Местоположение установлено относительно ориентира, расположенного в границах участка. Почтовый адрес ориентира: обл. Московская, р-н Солнечногорский, с/о Подолинский, д. Голиково, уч-к 110	2	для индивидуального жилищного строительства	914	2215.11556	Сведения о земельном участке носят временный характер	—
11	:50	Местоположение установлено относительно ориентира, расположенного в границах участка. Почтовый адрес ориентира: обл. московская, р-н солнечногорский, в районе дер. Голиково, уч-к 90	2	для индивидуального жилищного строительства	1480	3586.8392	—	—
12	:51	Местоположение установлено относительно ориентира, расположенного в границах участка. Почтовый адрес ориентира: обл. Московская, р-н Солнечногорский, с.п. Кутузовское, д. Голиково, участок 106	2	для индивидуального жилищного строительства	850 +/- 7	2060.009	Общая долевая собственность, Собственность	Часть земельного участка занята жилым домом, 2-этажный, общая площадь 150,50 кв.м., в том числе жилая 93,40 кв.м., инв.№ 26094, лит.А

Примечания. Категория земель - цифрами обозначено:

2 - Земли населенных пунктов

Начальник Солнечногорского отдела

(наименование должности)

М.П. (подпись)

Н.А. Спицына

(инициалы, фамилия)

07.06.2012 № МО-12/ЗВ-388760

1	Кадастровый номер кадастрового квартала 50:09:0070612				2	Лист № 5	3	Всего листов 40
4	Общие сведения о земельных участках в кадастровом квартале							
№ п/п	Номер земельного участка в кадастровом квартале	Местоположение (адрес)	Категория земель	Разрешенное использование	Площадь (кв.м)	Кадастровая стоимость (тыс.руб)	Вид вещного права	Обременения
1	2	3	4	5	6	7	8	9
13	:52	Местоположение установлено относительно ориентира, расположенного в границах участка. Почтовый адрес ориентира: обл. Московская, р-н Солнечногорский, с/о Подолинский, д. Голиково, уч-к 16	2	для индивидуального жилищного строительства	1510	3659.5454	—	—
14	:53	Местоположение установлено относительно ориентира, расположенного в границах участка. Почтовый адрес ориентира: обл. Московская, р-н Солнечногорский, с.п. Кутузовское, д. Голиково, участок 14	2	для индивидуального жилищного строительства	1500 +/- 23	3635.31	Собственность	—
15	:54	Местоположение установлено относительно ориентира, расположенного в границах участка. Почтовый адрес ориентира: обл. Московская, р-н Солнечногорский, с/о Подолинский, д. Голиково, уч-к 0082	2	для индивидуального жилищного строительства	1000	2423.54	Сведения о земельном участке носят временный характер	—
16	:55	Местоположение установлено относительно ориентира, расположенного в границах участка. Почтовый адрес ориентира: обл. Московская, р-н Солнечногорский, с/о Подолинский, д. Голиково, уч-к 896	2	для индивидуального жилищного строительства	1144	2772.52976	—	—

Примечания. Категория земель - цифрами обозначено:

2 - Земли населенных пунктов

Начальник Солнечногорского отдела

(наименование должности)

М.П. (подпись)

Н.А. Спицына

(инициалы, фамилия)

07.06.2012 № МО-12/ЗВ-388760

1	Кадастровый номер кадастрового квартала 50:09:0070612				2	Лист № 6	3	Всего листов 40
4	Общие сведения о земельных участках в кадастровом квартале							
№ п/п	Номер земельного участка в кадастровом квартале	Местоположение (адрес)	Категория земель	Разрешенное использование	Площадь (кв.м)	Кадастровая стоимость (тыс.руб)	Вид вещного права	Обременения
1	2	3	4	5	6	7	8	9
17	:56	Местоположение установлено относительно ориентира, расположенного в границах участка. Почтовый адрес ориентира: обл. Московская, р-н Солнечногорский, д. Лугинино, уч. 58	2	для индивидуального жилищного строительства	650	1405.677	Общая долевая собственность	—
18	:57	Местоположение установлено относительно ориентира, расположенного в границах участка. Почтовый адрес ориентира: обл. Московская, р-н Солнечногорский, д. Голиково, уч. 61	2	для индивидуального жилищного строительства	565.42	1370.31799	Общая долевая собственность	—
19	:58	Местоположение установлено относительно ориентира, расположенного в границах участка. Почтовый адрес ориентира: обл. Московская, р-н Солнечногорский, с/пос. Кутузовское, д. Голиково, участок 107	2	для индивидуального жилищного строительства	933 +/- 21	1575.301	Общая долевая собственность	—
20	:60	Местоположение установлено относительно ориентира, расположенного в границах участка. Почтовый адрес ориентира: обл. Московская, р-н Солнечногорский, с/о Подолинский, д. Голиково, ОАО "Инвест-Чернобыль", уч-к 17	2	для индивидуального жилищного строительства	1510	3659.5454	собственность	—

Примечания. Категория земель - цифрами обозначено:

2 - Земли населенных пунктов

Начальник Солнечногорского отдела

(наименование должности)

М.П. (подпись)

Н.А. Спицына

(инициалы, фамилия)

07.06.2012 № МО-12/ЗВ-388760

1	Кадастровый номер кадастрового квартала 50:09:0070612				2	Лист № 7	3	Всего листов 40
4	Общие сведения о земельных участках в кадастровом квартале							
№ п/п	Номер земельного участка в кадастровом квартале	Местоположение (адрес)	Категория земель	Разрешенное использование	Площадь (кв.м)	Кадастровая стоимость (тыс.руб)	Вид вещного права	Обременения
1	2	3	4	5	6	7	8	9
21	:61	Местоположение установлено относительно ориентира, расположенного в границах участка. Почтовый адрес ориентира: обл. Московская, р-н Солнечногорский, Подолинский CAO, д. Голиково, уч-к 127	2	для индивидуального жилищного строительства	964	2336.29256	—	—
22	:62	Местоположение установлено относительно ориентира, расположенного в границах участка. Почтовый адрес ориентира: обл. Московская, р-н Солнечногорский, с/о Подолинский, д. Голиково, уч-к 64	2	для индивидуального жилищного строительства	700	1696.478	—	—
23	:63	Местоположение установлено относительно ориентира, расположенного в границах участка. Почтовый адрес ориентира: обл. Московская, р-н Солнечногорский, с/о Подолинский, д. Голиково, уч-к 0030	2	для индивидуального жилищного строительства	1510	3659.5454	—	—
24	:64	Местоположение установлено относительно ориентира, расположенного в границах участка. Почтовый адрес ориентира: обл. Московская, р-н Солнечногорский, с/пос. Кутузовское, д. Голиково, ул. Нагорная, участок 80	2	для индивидуального жилищного строительства	1008	2442.92832	собственность	—

Примечания. Категория земель - цифрами обозначено:

2 - Земли населенных пунктов

Начальник Солнечногорского отдела

(наименование должности)

М.П. (подпись)

Н.А. Спицына

(инициалы, фамилия)

07.06.2012 № МО-12/ЗВ-388760

1	Кадастровый номер кадастрового квартала 50:09:0070612				2	Лист № 8	3	Всего листов 40
4	Общие сведения о земельных участках в кадастровом квартале							
№ п/п	Номер земельного участка в кадастровом квартале	Местоположение (адрес)	Категория земель	Разрешенное использование	Площадь (кв.м)	Кадастровая стоимость (тыс.руб)	Вид вещного права	Обременения
1	2	3	4	5	6	7	8	9
25	:65	Местоположение установлено относительно ориентира, расположенного в границах участка. Почтовый адрес ориентира: обл. Московская, р-н Солнечногорский, с/о Подолинский, д. Голиково, уч-к 0065	2	для индивидуального жилищного строительства	313	758.56802	—	—
26	:66	Местоположение установлено относительно ориентира, расположенного в границах участка. Почтовый адрес ориентира: обл. Московская, р-н Солнечногорский, с/о Подолинский, д. Голиково, уч-к 0065	2	для индивидуального жилищного строительства	457	1107.55778	—	—
27	:67	Местоположение установлено относительно ориентира, расположенного в границах участка. Почтовый адрес ориентира: обл. Московская, р-н Солнечногорский, с/о Подолинский, д. Голиково, ОАО "Инвест Чернобыль", уч-к 0056	2	для индивидуального жилищного строительства	1000	2423.54	—	—
28	:68	Местоположение установлено относительно ориентира, расположенного в границах участка. Почтовый адрес ориентира: обл. Московская, р-н Солнечногорский, с/о Подолинский, д. Голиково, уч-к 40	2	для индивидуального жилищного строительства	1280	3102.1312	—	—

Примечания. Категория земель - цифрами обозначено:

2 - Земли населенных пунктов

Начальник Солнечногорского отдела

(наименование должности)

М.П. (подпись)

Н.А. Спицына

(инициалы, фамилия)

07.06.2012 № МО-12/ЗВ-388760

1	Кадастровый номер кадастрового квартала 50:09:0070612				2	Лист № 9	3	Всего листов 40
4	Общие сведения о земельных участках в кадастровом квартале							
№ п/п	Номер земельного участка в кадастровом квартале	Местоположение (адрес)	Категория земель	Разрешенное использование	Площадь (кв.м)	Кадастровая стоимость (тыс.руб)	Вид вещного права	Обременения
1	2	3	4	5	6	7	8	9
29	:69	Местоположение установлено относительно ориентира, расположенного в границах участка. Почтовый адрес ориентира: обл. Московская, р-н Солнечногорский, с/о Подолинский, д. Голиково, уч-к 66	2	для индивидуального жилищного строительства	1216	2947.02464	—	—
30	:70	Местоположение установлено относительно ориентира, расположенного в границах участка. Почтовый адрес ориентира: обл. Московская, р-н Солнечногорский, Подолинский CAO, д. Голиково, уч-к 107	2	для индивидуального жилищного строительства	1128	2733.75312	Собственность	—
31	:71	Местоположение установлено относительно ориентира, расположенного в границах участка. Почтовый адрес ориентира: обл. Московская, р-н Солнечногорский, с/о Подолинский, д. Голиково, уч-к 38	2	для индивидуального жилищного строительства	1655	4010.9587	—	—
32	:72	Местоположение установлено относительно ориентира, расположенного в границах участка. Почтовый адрес ориентира: обл. Московская, р-н Солнечногорский, с/пос. Кутузовское, д. Голиково, ОАО "Инвест-Чернобыль", уч-к 21	2	для индивидуального жилищного строительства	1484 +/- 27	3596.53336	собственность	—

Примечания. Категория земель - цифрами обозначено:

2 - Земли населенных пунктов

Начальник Солнечногорского отдела

(наименование должности)

М.П. (подпись)

Н.А. Спицына

(инициалы, фамилия)

07.06.2012 № МО-12/ЗВ-388760

1	Кадастровый номер кадастрового квартала 50:09:0070612				2	Лист № 10	3	Всего листов 40
4	Общие сведения о земельных участках в кадастровом квартале							
№ п/п	Номер земельного участка в кадастровом квартале	Местоположение (адрес)	Категория земель	Разрешенное использование	Площадь (кв.м)	Кадастровая стоимость (тыс.руб)	Вид вещного права	Обременения
1	2	3	4	5	6	7	8	9
33	:73	Местоположение установлено относительно ориентира, расположенного в границах участка. Почтовый адрес ориентира: обл. Московская, р-н Солнечногорский, с/о Подолинский, д. Голиково, ОАО "Инвест-Чернобыль", уч-к 99	2	для индивидуального жилищного строительства	970	2350.8338	—	—
34	:74	Местоположение установлено относительно ориентира, расположенного в границах участка. Почтовый адрес ориентира: обл. Московская, р-н Солнечногорский, с/о Подолинский, д. Голиково, уч-к 6	2	для индивидуального жилищного строительства	1500	3635.31	—	—
35	:75	Местоположение установлено относительно ориентира, расположенного в границах участка. Почтовый адрес ориентира: обл. Московская, р-н Солнечногорский, с/о Подолинский, д. Голиково, уч-к 4	2	для индивидуального жилищного строительства	1456	3528.67424	—	—
36	:76	Местоположение установлено относительно ориентира, расположенного в границах участка. Почтовый адрес ориентира: обл. Московская, р-н Солнечногорский, с.п. Кутузовское, д. Голиково, ул. Голиковская, участок 45 при доме 16	2	Для индивидуального жилищного строительства	1050	2544.717	Собственность	Жилой дом с надворными постройками, инв.№ 17266, лит. а,А,а1,а2., Часть земельного участка занята объектом недвижимости.

Примечания. Категория земель - цифрами обозначено:

2 - Земли населенных пунктов

Начальник Солнечногорского отдела

(наименование должности)

М.П. (подпись)

Н.А. Спицына

(инициалы, фамилия)

07.06.2012 № МО-12/ЗВ-388760

1	Кадастровый номер кадастрового квартала 50:09:0070612				2	Лист № 11	3	Всего листов 40
4	Общие сведения о земельных участках в кадастровом квартале							
№ п/п	Номер земельного участка в кадастровом квартале	Местоположение (адрес)	Категория земель	Разрешенное использование	Площадь (кв.м)	Кадастровая стоимость (тыс.руб)	Вид вещного права	Обременения
1	2	3	4	5	6	7	8	9
37	:77	Местоположение установлено относительно ориентира, расположенного в границах участка. Почтовый адрес ориентира: обл. Московская, р-н Солнечногорский, с/пос. Кутузовское, д. Голиково, участок 85	2	для индивидуального жилищного строительства	1320	3199.0728	Собственность	—
38	:78	Местоположение установлено относительно ориентира, расположенного в границах участка. Почтовый адрес ориентира: обл. Московская, р-н Солнечногорский, с/о Подолинский, д. Голиково, ОАО "Инвест-Чернобыль", уч-к 47	2	для индивидуального жилищного строительства	1500	3635.31	—	—
39	:79	Местоположение установлено относительно ориентира, расположенного в границах участка. Почтовый адрес ориентира: обл. Московская, р-н Солнечногорский, с.п. Кутузовское, в районе д. Голиково, ОАО "Инвест-Чернобыль", участок 51	2	для индивидуального жилищного строительства	1262	3058.50748	—	—
40	:80	Местоположение установлено относительно ориентира, расположенного в границах участка. Почтовый адрес ориентира: обл. Московская, р-н Солнечногорский, с/о Подолинский, д. Голиково, ОАО "Инвест-Чернобыль", уч-к 104	8	для индивидуального жилищного строительства	970	—	—	—

Примечания. Категория земель - цифрами обозначено:
2 - Земли населенных пунктов; 8 - Категория не установлена

Начальник Солнечногорского отдела
(наименование должности)

М.П. (подпись)

Н.А. Спицына
(инициалы, фамилия)

07.06.2012 № МО-12/ЗВ-388760

1	Кадастровый номер кадастрового квартала 50:09:0070612				2	Лист № 12	3	Всего листов 40
4	Общие сведения о земельных участках в кадастровом квартале							
№ п/п	Номер земельного участка в кадастровом квартале	Местоположение (адрес)	Категория земель	Разрешенное использование	Площадь (кв.м)	Кадастровая стоимость (тыс.руб)	Вид вещного права	Обременения
1	2	3	4	5	6	7	8	9
41	:81	Местоположение установлено относительно ориентира, расположенного в границах участка. Почтовый адрес ориентира: обл. Московская, р-н Солнечногорский, с/пос. Кутузовское, д. Голиково, ОАО "Инвест-Чернобыль", участок 48	2	для индивидуального жилищного строительства	1480	3586.8392	Собственность	—
42	:82	Местоположение установлено относительно ориентира, расположенного в границах участка. Почтовый адрес ориентира: обл. Московская, р-н Солнечногорский, с/пос. Кутзовское, д. Голиково, уч-к 64	2	для индивидуального жилищного строительства	1216	2947.02464	Общая совместная собственность	Залог в силу закона
43	:83	Местоположение установлено относительно ориентира, расположенного в границах участка. Почтовый адрес ориентира: обл. Московская, р-н Солнечногорский, с/о Подолинский, в районе д.Голиково, уч-к 15	2	для индивидуального жилищного строительства	908	2200.57432	—	—
44	:84	Местоположение установлено относительно ориентира, расположенного в границах участка. Почтовый адрес ориентира: обл. Московская, р-н Солнечногорский, с/о Подолинский, д. Голиково, уч-к 104	2	для индивидуального жилищного строительства	1203	2915.51862	—	—

Примечания. Категория земель - цифрами обозначено:

2 - Земли населенных пунктов

Начальник Солнечногорского отдела

(наименование должности)

М.П. (подпись)

Н.А. Спицына

(инициалы, фамилия)

07.06.2012 № МО-12/ЗВ-388760

1	Кадастровый номер кадастрового квартала 50:09:0070612				2	Лист № 13	3	Всего листов 40
4	Общие сведения о земельных участках в кадастровом квартале							
№ п/п	Номер земельного участка в кадастровом квартале	Местоположение (адрес)	Категория земель	Разрешенное использование	Площадь (кв.м)	Кадастровая стоимость (тыс.руб)	Вид вещного права	Обременения
1	2	3	4	5	6	7	8	9
45	:85	Местоположение установлено относительно ориентира, расположенного в границах участка. Почтовый адрес ориентира: обл. Московская, р-н Солнечногорский, с/о Пдолинский, д. Голиково, уч-к 61	8	для индивидуального жилищного строительства	740	—	—	—
46	:86	Местоположение установлено относительно ориентира, расположенного в границах участка. Почтовый адрес ориентира: обл. Московская, р-н Солнечногорский, с.п. Кутузовское, д. Голиково, ул. Шоссейная, участок 72 при доме 5	2	для индивидуального жилищного строительства	845 +/- 7	2047.8913	Собственность	—
47	:87	Местоположение установлено относительно ориентира, расположенного в границах участка. Почтовый адрес ориентира: обл. Московская, р-н Солнечногорский, с/о Подолинский, д. Голиково, ОАО "Инвест-Чернобыль", уч-к 20	2	для индивидуального жилищного строительства	1500	3635.31	—	—
48	:88	Местоположение установлено относительно ориентира, расположенного в границах участка. Почтовый адрес ориентира: обл. Московская, р-н Солнечногорский, с/о Подолинский, д. Голиково	2	для индивидуального жилищного строительства	760	1841.8904	—	—

Примечания. Категория земель - цифрами обозначено:

2 - Земли населенных пунктов; 8 - Категория не установлена

Начальник Солнечногорского отдела

(наименование должности)

М.П. (подпись)

Н.А. Спицына

(инициалы, фамилия)

07.06.2012 № МО-12/ЗВ-388760

1	Кадастровый номер кадастрового квартала 50:09:0070612				2	Лист № 14	3	Всего листов 40
4	Общие сведения о земельных участках в кадастровом квартале							
№ п/п	Номер земельного участка в кадастровом квартале	Местоположение (адрес)	Категория земель	Разрешенное использование	Площадь (кв.м)	Кадастровая стоимость (тыс.руб)	Вид вещного права	Обременения
1	2	3	4	5	6	7	8	9
49	:89	Местоположение установлено относительно ориентира, расположенного в границах участка. Почтовый адрес ориентира: обл. Московская, р-н Солнечногорский, с/о Подолинский, д. Голиково, уч-к 103	2	для индивидуального жилищного строительства	1287	3119.09598	—	—
50	:90	Местоположение установлено относительно ориентира, расположенного в границах участка. Почтовый адрес ориентира: обл. Московская, р-н Солнечногорский, с/о Подолинский, д. Голиково, ул. Нагорная, уч-к 39 при д. 39	2	для индивидуального жилищного строительства	1160	2811.3064	—	—
51	:91	Местоположение установлено относительно ориентира, расположенного в границах участка. Почтовый адрес ориентира: обл. Московская, р-н Солнечногорский, с/о Подолинский, д. Голиково, уч-к 74а	2	для индивидуального жилищного строительства	695	1684.3603	—	—
52	:92	Местоположение установлено относительно ориентира, расположенного в границах участка. Почтовый адрес ориентира: обл. Московская, р-н Солнечногорский, с/о Подолинский, д. Голиково, ОАО "Инвест-Чернобыль", уч-к 100	2	для индивидуального жилищного строительства	970	2350.8338	собственность	—

Примечания. Категория земель - цифрами обозначено:

2 - Земли населенных пунктов

Начальник Солнечногорского отдела

(наименование должности)

М.П. (подпись)

Н.А. Спицына

(инициалы, фамилия)

07.06.2012 № МО-12/ЗВ-388760

1	Кадастровый номер кадастрового квартала 50:09:0070612				2	Лист № 15	3	Всего листов 40
4	Общие сведения о земельных участках в кадастровом квартале							
№ п/п	Номер земельного участка в кадастровом квартале	Местоположение (адрес)	Категория земель	Разрешенное использование	Площадь (кв.м)	Кадастровая стоимость (тыс.руб)	Вид вещного права	Обременения
1	2	3	4	5	6	7	8	9
53	:93	Местоположение установлено относительно ориентира, расположенного в границах участка. Почтовый адрес ориентира: обл. Московская, р-н Солнечногорский, д. Голиково, уч. 104	2	для индивидуального жилищного строительства	820	1987.3028	собственность	—
54	:94	Местоположение установлено относительно ориентира, расположенного в границах участка. Почтовый адрес ориентира: обл. Московская, р-н Солнечногорский, с/о Подолинский, д. Голиково, уч-к 98	2	для индивидуального жилищного строительства	970	2350.8338	—	—
55	:95	Местоположение установлено относительно ориентира, расположенного в границах участка. Почтовый адрес ориентира: обл. Московская, р-н Солнечногорский, с/о Подолинский, д. Голиково, уч-к 97	2	для индивидуального жилищного строительства	695	1684.3603	—	—
56	:96	Местоположение установлено относительно ориентира, расположенного в границах участка. Почтовый адрес ориентира: обл. Московская, р-н Солнечногорский, с/о Подолинский, д. Голиково, уч-к 102	2	для индивидуального жилищного строительства	975	2362.9515	—	—

Примечания. Категория земель - цифрами обозначено:

2 - Земли населенных пунктов

Начальник Солнечногорского отдела

(наименование должности)

М.П. (подпись)

Н.А. Спицына

(инициалы, фамилия)

07.06.2012 № МО-12/ЗВ-388760

1	Кадастровый номер кадастрового квартала 50:09:0070612				2	Лист № 16	3	Всего листов 40
4	Общие сведения о земельных участках в кадастровом квартале							
№ п/п	Номер земельного участка в кадастровом квартале	Местоположение (адрес)	Категория земель	Разрешенное использование	Площадь (кв.м)	Кадастровая стоимость (тыс.руб)	Вид вещного права	Обременения
1	2	3	4	5	6	7	8	9
57	:98	Местоположение установлено относительно ориентира, расположенного в границах участка. Почтовый адрес ориентира: обл. Московская, р-н Солнечногорский, с/о Подолинский, д. Голиково, уч-к 80	2	для индивидуального жилищного строительства	1214	2942.17756	—	—
58	:100	Местоположение установлено относительно ориентира, расположенного в границах участка. Почтовый адрес ориентира: обл. Московская, р-н Солнечногорский, д. Голиково, уч. 85	1	для ведения личного подсобного хозяйства	1000	—	Собственность	—
59	:101	Местоположение установлено относительно ориентира, расположенного в границах участка. Почтовый адрес ориентира: обл. Московская, р-н Солнечногорский, д. Голиково, уч. 93	1	для ведения личного подсобного хозяйства	1500	—	—	—
60	:102	Местоположение установлено относительно ориентира, расположенного в границах участка. Почтовый адрес ориентира: -	2	для индивидуального жилищного строительства	1100.64	2667.44507	Собственность	—
61	:103	Местоположение установлено относительно ориентира, расположенного в границах участка. Почтовый адрес ориентира: обл. Московская, р-н Солнечногорский, с/о Подолинский, д. Голиково, уч-к 62	2	для индивидуального жилищного строительства	870	2108.4798	—	—

Примечания. Категория земель - цифрами обозначено:

1 - Земли сельскохозяйственного назначения; 2 - Земли населенных пунктов

Начальник Солнечногорского отдела

(наименование должности)

М.П. (подпись)

Н.А. Спицына

(инициалы, фамилия)

07.06.2012 № МО-12/ЗВ-388760

1	Кадастровый номер кадастрового квартала 50:09:0070612				2	Лист № 17	3	Всего листов 40
4	Общие сведения о земельных участках в кадастровом квартале							
№ п/п	Номер земельного участка в кадастровом квартале	Местоположение (адрес)	Категория земель	Разрешенное использование	Площадь (кв.м)	Кадастровая стоимость (тыс.руб)	Вид вещного права	Обременения
1	2	3	4	5	6	7	8	9
62	:104	Местоположение установлено относительно ориентира, расположенного в границах участка. Почтовый адрес ориентира: обл. Московская, р-н Солнечногорский, с/о Подолинский, д. Голиково, уч-к 22	2	для индивидуального жилищного строительства	1500	3635.31	собственность	—
63	:105	Местоположение установлено относительно ориентира, расположенного в границах участка. Почтовый адрес ориентира: обл. Московская, р-н Солнечногорский, с.п. Кутузовское, д. Голиково, уч-к 108	2	для индивидуального жилищного строительства	1134	2748.29436	долевая собственность	—
64	:106	Местоположение установлено относительно ориентира, расположенного в границах участка. Почтовый адрес ориентира: обл. Московская, р-н Солнечногорский, с/о Подолинский, д. Голиково, уч-к 112	2	для индивидуального жилищного строительства	1300	3150.602	—	—
65	:107	Местоположение установлено относительно ориентира, расположенного в границах участка. Почтовый адрес ориентира: обл. Московская, р-н Солнечногорский, с/о Подолинский, д. Голиково, уч-к 113	2	для индивидуального жилищного строительства	1500	3635.31	—	—

Примечания. Категория земель - цифрами обозначено:

2 - Земли населенных пунктов

Начальник Солнечногорского отдела

(наименование должности)

М.П. (подпись)

Н.А. Спицына

(инициалы, фамилия)

07.06.2012 № МО-12/ЗВ-388760

1	Кадастровый номер кадастрового квартала 50:09:0070612				2	Лист № 18	3	Всего листов 40
4	Общие сведения о земельных участках в кадастровом квартале							
№ п/п	Номер земельного участка в кадастровом квартале	Местоположение (адрес)	Категория земель	Разрешенное использование	Площадь (кв.м)	Кадастровая стоимость (тыс.руб)	Вид вещного права	Обременения
1	2	3	4	5	6	7	8	9
66	:108	Местоположение установлено относительно ориентира, расположенного в границах участка. Почтовый адрес ориентира: обл. Московская, р-н Солнечногорский, с/пос. Кутузовское, д. Голиково	2	для индивидуального жилищного строительства	252	610.73208	Общая совместная собственность	Залог в силу закона
67	:109	Местоположение установлено относительно ориентира, расположенного в границах участка. Почтовый адрес ориентира: обл. Московская, р-н Солнечногорский, Подолинский САО, д. Голиково, уч-к 125	2	для индивидуального жилищного строительства	780	1890.3612	—	—
68	:110	Местоположение установлено относительно ориентира, расположенного в границах участка. Почтовый адрес ориентира: обл. Московская, р-н Солнечногорский, с/пос. Кутузовское, д. Голиково, уч-к 19	2	для индивидуального жилищного строительства	1500	3635.31	собственность	—
69	:111	Местоположение установлено относительно ориентира, расположенного в границах участка. Почтовый адрес ориентира: обл. Московская, р-н Солнечногорский, с.п. Кутузовское, д. Голиково, участок 74	2	для индивидуального жилищного строительства	715	1732.8311	собственность	Часть земельного участок занята жилым домом, назначение : жилое. 2-этажный, общая площадь 262,90 кв.м., инв.№ 290:083-28855, лит.А1, А

Примечания. Категория земель - цифрами обозначено:

2 - Земли населенных пунктов

Начальник Солнечногорского отдела

(наименование должности)

М.П. (подпись)

Н.А. Спицына

(инициалы, фамилия)

07.06.2012 № МО-12/ЗВ-388760

1	Кадастровый номер кадастрового квартала 50:09:0070612				2	Лист № 19	3	Всего листов 40
4	Общие сведения о земельных участках в кадастровом квартале							
№ п/п	Номер земельного участка в кадастровом квартале	Местоположение (адрес)	Категория земель	Разрешенное использование	Площадь (кв.м)	Кадастровая стоимость (тыс.руб)	Вид вещного права	Обременения
1	2	3	4	5	6	7	8	9
70	:112	Местоположение установлено относительно ориентира, расположенного в границах участка. Почтовый адрес ориентира: обл. Московская, р-н Солнечногорский, д. Голиково, уч. 74/1	2	для индивидуального жилищного строительства	783.60	1899.08594	—	—
71	:113	Местоположение установлено относительно ориентира, расположенного в границах участка. Почтовый адрес ориентира: обл. Московская, р-н Солнечногорский, с.п. Кутузовское, д. Голиково, участок 74-а	2	для индивидуального жилищного строительства	480	1163.2992	собственность	—
72	:114	Местоположение установлено относительно ориентира, расположенного в границах участка. Почтовый адрес ориентира: обл. Московская, р-н Солнечногорский, д. Голиково, уч. 74а/1	2	для индивидуального жилищного строительства	216.31	524.23594	—	—
73	:115	Местоположение установлено относительно ориентира, расположенного в границах участка. Почтовый адрес ориентира: обл. Московская, р-н Солнечногорский, д. Голиково, уч. 75	2	для индивидуального жилищного строительства	1287	3119.09598	Собственность	—
74	:116	Местоположение установлено относительно ориентира, расположенного в границах участка. Почтовый адрес ориентира: обл. Московская, р-н Солнечногорский, с/пос. Кутузовское, д. Голиково, уч. 133	2	для индивидуального жилищного строительства	900	2181.186	собственность	—

Примечания. Категория земель - цифрами обозначено:

2 - Земли населенных пунктов

Начальник Солнечногорского отдела

(наименование должности)

М.П. (подпись)

Н.А. Спицына

(инициалы, фамилия)

07.06.2012 № МО-12/ЗВ-388760

1	Кадастровый номер кадастрового квартала 50:09:0070612				2	Лист № 20	3	Всего листов 40
4	Общие сведения о земельных участках в кадастровом квартале							
№ п/п	Номер земельного участка в кадастровом квартале	Местоположение (адрес)	Категория земель	Разрешенное использование	Площадь (кв.м)	Кадастровая стоимость (тыс.руб)	Вид вещного права	Обременения
1	2	3	4	5	6	7	8	9
75	:117	Местоположение установлено относительно ориентира, расположенного в границах участка. Почтовый адрес ориентира: обл. Московская, р-н Солнечногорский, с.п. Кутузовское, д. Голиково, участок 94	2	под индивидуальное жилищное строительство	1340	1103.624	собственность	—
76	:118	Местоположение установлено относительно ориентира, расположенного в границах участка. Почтовый адрес ориентира: обл. Московская, р-н Солнечногорский, д. Голиково, уч. 71	2	для индивидуального жилищного строительства	1313	3182.10802	—	—
77	:119	Местоположение установлено относительно ориентира, расположенного в границах участка. Почтовый адрес ориентира: обл. Московская, р-н Солнечногорский, д. Голиково, уч. 99	2	для индивидуального жилищного строительства	1280	3102.1312	собственность	—
78	:120	Местоположение установлено относительно ориентира, расположенного в границах участка. Почтовый адрес ориентира: обл. Московская, р-н Солнечногорский, с.п. Кутузовское, д. Голиково, участок 91	2	для индивидуального жилищного строительства	1287	3119.09598	собственность	—
79	:121	Местоположение установлено относительно ориентира, расположенного в границах участка. Почтовый адрес ориентира: обл. Московская, р-н Солнечногорский, с.п. Кутузовское, д. Голиково, ул. Нагорная, участок 2	2	под индивидуальное жилищное строительство	1290	3126.3666	собственность	—

Примечания. Категория земель - цифрами обозначено:

2 - Земли населенных пунктов

Начальник Солнечногорского отдела

(наименование должности)

М.П. (подпись)

Н.А. Спицына

(инициалы, фамилия)

07.06.2012 № МО-12/ЗВ-388760

1	Кадастровый номер кадастрового квартала 50:09:0070612				2	Лист № 21	3	Всего листов 40
4	Общие сведения о земельных участках в кадастровом квартале							
№ п/п	Номер земельного участка в кадастровом квартале	Местоположение (адрес)	Категория земель	Разрешенное использование	Площадь (кв.м)	Кадастровая стоимость (тыс.руб)	Вид вещного права	Обременения
1	2	3	4	5	6	7	8	9
80	:122	Местоположение установлено относительно ориентира, расположенного в границах участка. Почтовый адрес ориентира: обл. Московская, р-н Солнечногорский, Подольский САО, д. Голиково, уч. 42	2	для индивидуального жилищного строительства	996	2413.84584	—	—
81	:126	Местоположение установлено относительно ориентира, расположенного в границах участка. Почтовый адрес ориентира: обл. Московская, р-н Солнечногорский, д. Голиково, уч. 78	2	для индивидуального жилищного строительства	1441	3492.32114	—	—
82	:127	Местоположение установлено относительно ориентира, расположенного в границах участка. Почтовый адрес ориентира: обл. Московская, р-н Солнечногорский, Подольский САО, д. Голиково, уч. 116	2	для индивидуального жилищного строительства	759	1839.46686	—	—
83	:129	Местоположение установлено относительно ориентира, расположенного в границах участка. Почтовый адрес ориентира: обл. Московская, р-н Солнечногорский, с.п. Кутузовское, д. Голиково, участок 3	2	для индивидуального жилищного строительства	2000 +/- 2	4847.08	—	—

Примечания. Категория земель - цифрами обозначено:

2 - Земли населенных пунктов

Начальник Солнечногорского отдела

(наименование должности)

М.П. (подпись)

Н.А. Спицына

(инициалы, фамилия)

07.06.2012 № МО-12/ЗВ-388760

1	Кадастровый номер кадастрового квартала 50:09:0070612				2	Лист № 22	3	Всего листов 40
4	Общие сведения о земельных участках в кадастровом квартале							
№ п/п	Номер земельного участка в кадастровом квартале	Местоположение (адрес)	Категория земель	Разрешенное использование	Площадь (кв.м)	Кадастровая стоимость (тыс.руб)	Вид вещного права	Обременения
1	2	3	4	5	6	7	8	9
84	:130	Местоположение установлено относительно ориентира, расположенного в границах участка. Почтовый адрес ориентира: обл. Московская, р-н Солнечногорский, с/пос. Кутузовское, д. Голиково, ул. Национальная, уч. 53	2	для индивидуального жилищного строительства	1050	2544.717	Собственность	Ипотека
85	:131	Местоположение установлено относительно ориентира, расположенного в границах участка. Почтовый адрес ориентира: обл. Московская, р-н Солнечногорский, д. Голиково, уч. 138	2	для индивидуального жилищного строительства	1125	2726.4825	собственность	—
86	:132	Местоположение установлено относительно ориентира, расположенного в границах участка. Почтовый адрес ориентира: обл. Московская, р-н Солнечногорский, д. Голиково, туп. Зеленый, уч. 137	2	для индивидуального жилищного строительства	1332	3228.15528	Собственность	—
87	:134	Местоположение установлено относительно ориентира, расположенного в границах участка. Почтовый адрес ориентира: обл. Московская, р-н Солнечногорский, д. Голиково, уч. 103	2	для индивидуального жилищного строительства	932.14	2259.07858	—	—
88	:135	Местоположение установлено относительно ориентира, расположенного в границах участка. Почтовый адрес ориентира: обл. Московская, р-н Солнечногорский, Подолинский САО, д. Голиково, уч. 84	2	для индивидуального жилищного строительства	1216	2947.02464	—	—

Примечания. Категория земель - цифрами обозначено:

2 - Земли населенных пунктов

Начальник Солнечногорского отдела

(наименование должности)

М.П. (подпись)

Н.А. Спицына

(инициалы, фамилия)

07.06.2012 № МО-12/ЗВ-388760

1	Кадастровый номер кадастрового квартала 50:09:0070612				2	Лист № 23	3	Всего листов 40
4	Общие сведения о земельных участках в кадастровом квартале							
№ п/п	Номер земельного участка в кадастровом квартале	Местоположение (адрес)	Категория земель	Разрешенное использование	Площадь (кв.м)	Кадастровая стоимость (тыс.руб)	Вид вещного права	Обременения
1	2	3	4	5	6	7	8	9
89	:137	Местоположение установлено относительно ориентира, расположенного в границах участка. Почтовый адрес ориентира: обл. Московская, р-н Солнечногорский, д. Голиково, уч. 112	2	для индивидуального жилищного строительства	750	1817.655	Собственность	—
90	:138	Местоположение установлено относительно ориентира, расположенного в границах участка. Почтовый адрес ориентира: обл. Московская, р-н Солнечногорский, д. Голиково, уч. 134	2	для индивидуального жилищного строительства	1005	2435.6577	Собственность	—
91	:139	Местоположение установлено относительно ориентира, расположенного в границах участка. Почтовый адрес ориентира: обл. Московская, р-н Солнечногорский, д. Голиково, уч. 96	2	для ведения личного подсобного хозяйства	300	727.062	—	—
92	:140	Местоположение установлено относительно ориентира, расположенного в границах участка. Почтовый адрес ориентира: обл. Московская, р-н Солнечногорский, с/пос. Кутузовское, д. Голиково, участок при доме № 140	2	для индивидуального жилищного строительства	1280	3102.1312	Собственность	—
93	:141	Местоположение установлено относительно ориентира, расположенного в границах участка. Почтовый адрес ориентира: обл. Московская, р-н Солнечногорский, с.п. Кутузовское, д. Голиково, ул. Национальная, участок 89-А при доме 22/3	2	Для индивидуального жилищного строительства	1014	2457.46956	Собственность	Ипотека

Примечания. Категория земель - цифрами обозначено:

2 - Земли населенных пунктов

Начальник Солнечногорского отдела

(наименование должности)

М.П. (подпись)

Н.А. Спицына

(инициалы, фамилия)

07.06.2012 № МО-12/ЗВ-388760

1	Кадастровый номер кадастрового квартала 50:09:0070612				2	Лист № 24	3	Всего листов 40
4	Общие сведения о земельных участках в кадастровом квартале							
№ п/п	Номер земельного участка в кадастровом квартале	Местоположение (адрес)	Категория земель	Разрешенное использование	Площадь (кв.м)	Кадастровая стоимость (тыс.руб)	Вид вещного права	Обременения
1	2	3	4	5	6	7	8	9
94	:143	Местоположение установлено относительно ориентира, расположенного в границах участка. Почтовый адрес ориентира: обл. Московская, р-н Солнечногорский, д. Голиково, уч. 43	2	для индивидуального жилищного строительства	1020	2472.0108	Собственность	—
95	:144	Местоположение установлено относительно ориентира, расположенного в границах участка. Почтовый адрес ориентира: обл. Московская, р-н Солнечногорский, д. Голиково, уч. 95	2	для индивидуального жилищного строительства	1250	3029.425	Собственность	—
96	:145	Местоположение установлено относительно ориентира, расположенного в границах участка. Почтовый адрес ориентира: обл. Московская, р-н Солнечногорский, д. Голиково, уч. 96	2	для индивидуального жилищного строительства	1023.76	2481.12331	Собственность	—
97	:146	Местоположение установлено относительно ориентира, расположенного в границах участка. Почтовый адрес ориентира: обл. Московская, р-н Солнечногорский, д. Голиково, уч. 101	2	для индивидуального жилищного строительства	1287	3119.09598	Собственность	—
98	:148	Местоположение установлено относительно ориентира, расположенного в границах участка. Почтовый адрес ориентира: обл. Московская, р-н Солнечногорский, с.п. Кутузовское, д. Голиково, ул. Нагорная, уч. 43	2	для индивидуального жилищного строительства	1000	2423.54	Собственность	—

Примечания. Категория земель - цифрами обозначено:
2 - Земли населенных пунктов

Начальник Солнечногорского отдела
(наименование должности)

М.П. (подпись)

Н.А. Спицына
(инициалы, фамилия)

07.06.2012 № МО-12/ЗВ-388760

1	Кадастровый номер кадастрового квартала 50:09:0070612				2	Лист № 25	3	Всего листов 40
4	Общие сведения о земельных участках в кадастровом квартале							
№ п/п	Номер земельного участка в кадастровом квартале	Местоположение (адрес)	Категория земель	Разрешенное использование	Площадь (кв.м)	Кадастровая стоимость (тыс.руб)	Вид вещного права	Обременения
1	2	3	4	5	6	7	8	9
99	:149	Местоположение установлено относительно ориентира, расположенного в границах участка. Почтовый адрес ориентира: обл. Московская, р-н Солнечногорский, с/пос. Кутузовское, д. Голиково, ул. Фестивальная, участок 27 при д.12	2	для индивидуального жилищного строительства	1500	3635.31	Собственность	—
100	:215	Местоположение установлено относительно ориентира, расположенного в границах участка. Почтовый адрес ориентира: обл. Московская, р-н Солнечногорский, д. Голиково, уч. 115	2	для индивидуального жилищного строительства	770	1866.1258	Собственность	—
101	:292	Местоположение установлено относительно ориентира, расположенного в границах участка. Почтовый адрес ориентира: обл. Московская, р-н Солнечногорский, с.п. Кутузовское, в районе д. Голиково, ОАО "Ивест-Чернобыль", участок 69	2	для индивидуального жилищного строительства	720 +/- 19	1744.9488	Собственность	—
102	:293	Местоположение установлено относительно ориентира, расположенного в границах участка. Почтовый адрес ориентира: обл. Московская, р-н Солнечногорский, с.п. Кутузовское, в районе д. Голиково, ОАО "Ивест-Чернобыль", участок 108	2	для индивидуального жилищного строительства	850	2060.009	Собственность	—

Примечания. Категория земель - цифрами обозначено:

2 - Земли населенных пунктов

Начальник Солнечногорского отдела

(наименование должности)

М.П. (подпись)

Н.А. Спицына

(инициалы, фамилия)

07.06.2012 № МО-12/ЗВ-388760

1	Кадастровый номер кадастрового квартала 50:09:0070612				2	Лист № 26	3	Всего листов 40
4	Общие сведения о земельных участках в кадастровом квартале							
№ п/п	Номер земельного участка в кадастровом квартале	Местоположение (адрес)	Категория земель	Разрешенное использование	Площадь (кв.м)	Кадастровая стоимость (тыс.руб)	Вид вещного права	Обременения
1	2	3	4	5	6	7	8	9
103	:294	Местоположение установлено относительно ориентира, расположенного в границах участка. Почтовый адрес ориентира: участок 97	2	для индивидуального жилищного строительства	1289 +/- 3	3123.94306	Собственность	Часть земельного участка занята жилым домом, назначение: жилое, 2-этажный, общая площадь 303,60 кв. м, инв. № 290:083-28334, лит. А, А1
104	:295	Местоположение установлено относительно ориентира, расположенного в границах участка. Почтовый адрес ориентира: обл. Московская, р-н Солнечногорский, д. Голиково, уч. 8	2	для индивидуального жилищного строительства	500	1211.77	Собственность	—
105	:296	Местоположение установлено относительно ориентира, расположенного в границах участка. Почтовый адрес ориентира: обл. Московская, р-н Солнечногорский, д. Голиково, уч. 94	2	для индивидуального жилищного строительства	1260	3053.6604	Собственность	—
106	:297	Местоположение установлено относительно ориентира, расположенного в границах участка. Почтовый адрес ориентира: обл. Московская, р-н Солнечногорский, с.п. Кутузовское, д. Голиково, ул. Сходненская, участок 108/1	2	для ведения личного подсобного хозяйства	675	1635.8895	Собственность	—

Примечания. Категория земель - цифрами обозначено:

2 - Земли населенных пунктов

Начальник Солнечногорского отдела

(наименование должности)

М.П. (подпись)

Н.А. Спицына

(инициалы, фамилия)

07.06.2012 № МО-12/ЗВ-388760

1	Кадастровый номер кадастрового квартала 50:09:0070612				2	Лист № 27	3	Всего листов 40
4	Общие сведения о земельных участках в кадастровом квартале							
№ п/п	Номер земельного участка в кадастровом квартале	Местоположение (адрес)	Категория земель	Разрешенное использование	Площадь (кв.м)	Кадастровая стоимость (тыс.руб)	Вид вещного права	Обременения
1	2	3	4	5	6	7	8	9
107	:298	Местоположение установлено относительно ориентира, расположенного в границах участка. Почтовый адрес ориентира: обл. Московская, р-н Солнечногорский, д. Голиково	2	под малоэтажное коттеджное строительство	171000	414425.34	бессрочное (постоянное) пользование Сведения о земельном участке носят временный характер	—
108	:302	Местоположение установлено относительно ориентира, расположенного в границах участка. Почтовый адрес ориентира: обл. Московская, р-н Солнечногорский, с.п. Кутузовское, в районе д.Голиково ОАО "Инвест-Чернобыль", участок 107	2	для индивидуального жилищного строительства	200	484.708	Собственность	—
109	:303	Местоположение установлено относительно ориентира, расположенного в границах участка. Почтовый адрес ориентира: обл. Московская, р-н Солнечногорский, с.п. Кутузовское, д. Голиково, участок 87	2	для индивидуального жилищного строительства	996	2413.84584	Собственность	Ипотека
110	:304	Местоположение установлено относительно ориентира, расположенного в границах участка. Почтовый адрес ориентира: обл. Московская, р-н Солнечногорский, с.п. Кутузовское, д. Голиково, ул. Солнечная, участок при доме 9	2	для индивидуального жилищного строительства	1596	3867.96984	Собственность	Ипотека

Примечания. Категория земель - цифрами обозначено:

2 - Земли населенных пунктов

Начальник Солнечногорского отдела

(наименование должности)

М.П. (подпись)

Н.А. Спицына

(инициалы, фамилия)

07.06.2012 № МО-12/ЗВ-388760

1	Кадастровый номер кадастрового квартала 50:09:0070612				2	Лист № 28	3	Всего листов 40
4	Общие сведения о земельных участках в кадастровом квартале							
№ п/п	Номер земельного участка в кадастровом квартале	Местоположение (адрес)	Категория земель	Разрешенное использование	Площадь (кв.м)	Кадастровая стоимость (тыс.руб)	Вид вещного права	Обременения
1	2	3	4	5	6	7	8	9
111	:306	Местоположение установлено относительно ориентира, расположенного в границах участка. Почтовый адрес ориентира: обл. Московская, р-н Солнечногорский, с.п. Кутузовское, д. Голиково, ул. Цветочный тупик, участок 129 при доме 4	2	под индивидуальное жилищное строительство	945 +/- 19	2290.2453	Собственность	Часть земельного участка занята жилым домом, назначение: жилое, 2-этажный, общая площадь 185,60 кв.м., инв.№ 290:083-19091, лит. А
112	:307	Местоположение установлено относительно ориентира, расположенного в границах участка. Почтовый адрес ориентира: обл. Московская, р-н Солнечногорский, с/пос. Кутузовское, в районе д. Голиково, ОАО "Инвест-Чернобыль", участок 91	2	для индивидуального жилищного строительства	1500	3635.31	собственность	—
113	:308	Местоположение установлено относительно ориентира, расположенного в границах участка. Почтовый адрес ориентира: обл. Московская, р-н Солнечногорский, с/пос. Кутузовское, д. Голиково, ул. Национальная, участок 83	2	для индивидуального жилищного строительства	1015 +/- 4	2459.8931	Собственность	—
114	:309	Местоположение установлено относительно ориентира, расположенного в границах участка. Почтовый адрес ориентира: обл. Московская, р-н Солнечногорский, с/пос. Кутузовское, д. Голиково, ул. Национальная, участок № 101 при доме № 23	2	для индивидуального жилищного строительства	1408	3412.34432	Общая долевая собственность	—

Примечания. Категория земель - цифрами обозначено:

2 - Земли населенных пунктов

Начальник Солнечногорского отдела

(наименование должности)

М.П. (подпись)

Н.А. Спицына

(инициалы, фамилия)

07.06.2012 № МО-12/ЗВ-388760

1	Кадастровый номер кадастрового квартала 50:09:0070612				2	Лист № 29	3	Всего листов 40
4	Общие сведения о земельных участках в кадастровом квартале							
№ п/п	Номер земельного участка в кадастровом квартале	Местоположение (адрес)	Категория земель	Разрешенное использование	Площадь (кв.м)	Кадастровая стоимость (тыс.руб)	Вид вещного права	Обременения
1	2	3	4	5	6	7	8	9
115	:313	Местоположение установлено относительно ориентира, расположенного в границах участка. Почтовый адрес ориентира: обл. Московская, р-н Солнечногорский, с/пос. Кутузовское, д. Голиково, ул. Усковская, уч. № 44/2	2	Для строительства индивидуального жилого дома	1700	4120.018	Собственность	—
116	:314	Местоположение установлено относительно ориентира, расположенного в границах участка. Почтовый адрес ориентира: обл. Московская, р-н Солнечногорский, с/пос. Кутузовское, д. Голиково, ул. Усковская, уч. № 44	2	Для индивидуального жилищного строительства	1700	4120.018	Собственность	—
117	:315	Местоположение установлено относительно ориентира, расположенного в границах участка. Почтовый адрес ориентира: обл. Московская, р-н Солнечногорский, с.п. Кутузовское, в районе д.Голиково ОАО "Инвест-Чернобыль", участки 67, 68 расположены в юго-западной части кадастрового квартала 50:09:0070612	2	для индивидуального жилищного строительства	614	1488.05356	Собственность	—

Примечания. Категория земель - цифрами обозначено:

2 - Земли населенных пунктов

Начальник Солнечногорского отдела

(наименование должности)

М.П. (подпись)

Н.А. Спицына

(инициалы, фамилия)

07.06.2012 № МО-12/ЗВ-388760

1	Кадастровый номер кадастрового квартала 50:09:0070612				2	Лист № 30	3	Всего листов 40
4	Общие сведения о земельных участках в кадастровом квартале							
№ п/п	Номер земельного участка в кадастровом квартале	Местоположение (адрес)	Категория земель	Разрешенное использование	Площадь (кв.м)	Кадастровая стоимость (тыс.руб)	Вид вещного права	Обременения
1	2	3	4	5	6	7	8	9
118	:316	Местоположение установлено относительно ориентира, расположенного в границах участка. Почтовый адрес ориентира: обл. Московская, р-н Солнечногорский, с.п. Кутузовское, в районе д.Голиково ОАО "Инвест-Чернобыль", участки 67, 68 расположены в юго-западной части кадастрового квартала 50:09:0070612	2	для индивидуального жилищного строительства	614	1488.05356	Собственность	—
119	:317	Местоположение установлено относительно ориентира, расположенного в границах участка. Почтовый адрес ориентира: обл. Московская, р-н Солнечногорский, с.п. Кутузовское, в районе д.Голиково ОАО "Инвест-Чернобыль", участки 67, 68 расположены в юго-западной части кадастрового квартала 50:09:0070612	2	для индивидуального жилищного строительства	607	1471.08878	Собственность	—
120	:318	Местоположение установлено относительно ориентира, расположенного в границах участка. Почтовый адрес ориентира: обл. Московская, р-н Солнечногорский, с.п. Кутузовское, в районе д.Голиково ОАО "Инвест-Чернобыль", участки 67, 68 расположены в юго-западной части кадастрового квартала 50:09:0070612	2	для индивидуального жилищного строительства	608	1473.51232	Собственность	—

Примечания. Категория земель - цифрами обозначено:

2 - Земли населенных пунктов

Начальник Солнечногорского отдела

(наименование должности)

М.П. (подпись)

Н.А. Спицына

(инициалы, фамилия)

07.06.2012 № МО-12/ЗВ-388760

1	Кадастровый номер кадастрового квартала 50:09:0070612				2	Лист № 31	3	Всего листов 40
4	Общие сведения о земельных участках в кадастровом квартале							
№ п/п	Номер земельного участка в кадастровом квартале	Местоположение (адрес)	Категория земель	Разрешенное использование	Площадь (кв.м)	Кадастровая стоимость (тыс.руб)	Вид вещного права	Обременения
1	2	3	4	5	6	7	8	9
121	:319	Местоположение установлено относительно ориентира, расположенного в границах участка. Почтовый адрес ориентира: обл. Московская, р-н Солнечногорский, с/пос. Кутузовское, д. Голиково, участок 70	2	для индивидуального жилищного строительства	1550	3756.487	собственность	—
122	:320	Местоположение установлено относительно ориентира, расположенного в границах участка. Почтовый адрес ориентира: обл. Московская, р-н Солнечногорский, с/пос. Кутузовское, д. Голиково, уч. 95	2	для индивидуального жилищного строительства	1320	3199.0728	Собственность	—
123	:321	Местоположение установлено относительно ориентира, расположенного в границах участка. Почтовый адрес ориентира: обл. Московская, р-н Солнечногорский, с/пос. Кутузовское, д. Голиково, участок 86	2	для индивидуального жилищного строительства	1000	2423.54	Собственность	Залог в силу закона
124	:322	Местоположение установлено относительно ориентира, расположенного за пределами участка. Ориентир здание. Участок находится примерно в 420м от ориентира по направлению на запад. Почтовый адрес ориентира: обл. Московская, р-н Солнечногорский, с/пос. Кутузовское, д. Голиково, ул. Национальная, дом 22/3	2	для общественно-делового и гражданского строительства (строительство торгового комплекса)	4900	11790.086	Сведения о земельном участке носят временный характер	—

Примечания. Категория земель - цифрами обозначено:

2 - Земли населенных пунктов

Начальник Солнечногорского отдела

(наименование должности)

М.П. (подпись)

Н.А. Спицына

(инициалы, фамилия)

07.06.2012 № МО-12/ЗВ-388760

1	Кадастровый номер кадастрового квартала 50:09:0070612				2	Лист № 32	3	Всего листов 40
4	Общие сведения о земельных участках в кадастровом квартале							
№ п/п	Номер земельного участка в кадастровом квартале	Местоположение (адрес)	Категория земель	Разрешенное использование	Площадь (кв.м)	Кадастровая стоимость (тыс.руб)	Вид вещного права	Обременения
1	2	3	4	5	6	7	8	9
125	:324	Местоположение установлено относительно ориентира, расположенного в границах участка. Почтовый адрес ориентира: обл. Московская, р-н Солнечногорский, с/пос. Кутузовское, в районе д. Голиково, участок № 88-А	2	для индивидуального жилищного строительства	1000	823.6	Собственность	—
126	:325	Местоположение установлено относительно ориентира, расположенного в границах участка. Почтовый адрес ориентира: обл. Московская, р-н Солнечногорский, с/пос. Кутузовское, в районе д. Голиково, ОАО "Инвест-Чернобыль", участок № 88А-1	2	для индивидуального жилищного строительства	430	354.148	Собственность	—
127	:326	Местоположение установлено относительно ориентира, расположенного в границах участка. Почтовый адрес ориентира: обл. Московская, р-н Солнечногорский, Юго-Западная часть Солнечногорского района	1	Для сельскохозяйственного производства	9407	27.62648	собственность	—
128	:327	Местоположение установлено относительно ориентира, расположенного в границах участка. Почтовый адрес ориентира: обл. Московская, р-н Солнечногорский, с/пос. Кутузовское, в районе д.Голиково	3	для строительства горнолыжной базы и детской спортивной школы по горнолыжному спорту и зоны отдыха	6572	—	—	Аренда

Примечания. Категория земель - цифрами обозначено:

1 - Земли сельскохозяйственного назначения; 2 - Земли населенных пунктов; 3 - Земли промышленности, энергетики, транспорта, связи, радиовещания, телевидения, информатики, земли для обеспечения космической деятельности, земли обороны, безопасности и земли иного специального назначения

Начальник Солнечногорского отдела

(наименование должности)

М.П. (подпись)

Н.А. Спицына

(инициалы, фамилия)

07.06.2012 № МО-12/ЗВ-388760

1	Кадастровый номер кадастрового квартала 50:09:0070612				2	Лист № 33	3	Всего листов 40
4	Общие сведения о земельных участках в кадастровом квартале							
№ п/п	Номер земельного участка в кадастровом квартале	Местоположение (адрес)	Категория земель	Разрешенное использование	Площадь (кв.м)	Кадастровая стоимость (тыс.руб)	Вид вещного права	Обременения
1	2	3	4	5	6	7	8	9
129	:328	Местоположение установлено относительно ориентира, расположенного в границах участка. Почтовый адрес ориентира: обл. Московская, р-н Солнечногорский, с/пос. Кутузовское, д. Голиково	2	для общественно-делового и гражданского строительства (строительство и эксплуатация административно-бытового здания)	4901	12221.52568	—	Аренда, Земельный участок обременен правом аренды ООО "Анар"
130	:329	Местоположение установлено относительно ориентира, расположенного в границах участка. Почтовый адрес ориентира: обл. Московская, р-н Солнечногорский, с.п. Кутузовское, д. Голиково, участок 154	2	для индивидуального жилищного строительства	2286	5538.90942	собственность	—
131	:330	Местоположение установлено относительно ориентира, расположенного в границах участка. Почтовый адрес ориентира: обл. Московская, р-н Солнечногорский, с.п. Кутузовское, д. Голиково, земельный участок расположен в восточной части кадастрового квартала 50:09:0070612	3	для строительства горнолыжной базы и детской спортивной школы по горнолыжному спорту и зоны отдыха	88008	—	—	Аренда
132	:331	Местоположение установлено относительно ориентира, расположенного в границах участка. Почтовый адрес ориентира: обл. Московская, р-н Солнечногорский, с/пос. Кутузовское, д. Голиково	2	Для благоустройства прилегающей территории	5980	4466.462	—	Аренда

Примечания. Категория земель - цифрами обозначено:

2 - Земли населенных пунктов; 3 - Земли промышленности, энергетики, транспорта, связи, радиовещания, телевидения, информатики, земли для обеспечения космической деятельности, земли обороны, безопасности и земли иного специального назначения

Начальник Солнечногорского отдела

(наименование должности)

М.П. (подпись)

Н.А. Спицына

(инициалы, фамилия)

07.06.2012 № МО-12/ЗВ-388760

1	Кадастровый номер кадастрового квартала 50:09:0070612				2	Лист № 34	3	Всего листов 40
4	Общие сведения о земельных участках в кадастровом квартале							
№ п/п	Номер земельного участка в кадастровом квартале	Местоположение (адрес)	Категория земель	Разрешенное использование	Площадь (кв.м)	Кадастровая стоимость (тыс.руб)	Вид вещного права	Обременения
1	2	3	4	5	6	7	8	9
133	:332	Местоположение установлено относительно ориентира, расположенного в границах участка. Почтовый адрес ориентира: обл. Московская, р-н Солнечногорский, с/пос. Кутузовское, д. Голиково, участок №340	2	Для индивидуального жилищного строительства	1743	1435.5348	Собственность	Аренда
134	:333	Местоположение установлено относительно ориентира, расположенного в границах участка. Почтовый адрес ориентира: обл. Московская, р-н Солнечногорский, с/пос. Кутузовское, д. Голиково, участок №340/1	2	Для индивидуального жилищного строительства	1255	1033.618	Собственность	Аренда
135	:334	Местоположение установлено относительно ориентира, расположенного в границах участка. Почтовый адрес ориентира: обл. Московская, р-н Солнечногорский, с/пос. Кутузовское, д. Голиково, участок №340/2	2	Для индивидуального жилищного строительства	2000	1647.2	Собственность	Аренда
136	:336	Московская область, Солнечногорский район, д Голиково, при доме 26.	2	Для ведения личного подсобного хозяйства	750	—	Собственность	—
137	:337	Московская область, Солнечногорский район, дер. Голиково, при доме 26.	2	ведения личного подсобного хозяйства	750	—	Собственность	—
138	:339	Московская область, Солнечногорский район, с.п. Кутузовское, д. Голиково, уч. № 341	2	Индивидуальное жилищное строительство	1000 +/- 22	823.6	Сведения о земельном участке носят временный характер	—

Примечания. Категория земель - цифрами обозначено:

2 - Земли населенных пунктов

Начальник Солнечногорского отдела

(наименование должности)

М.П. (подпись)

Н.А. Спицына

(инициалы, фамилия)

07.06.2012 № МО-12/ЗВ-388760

1	Кадастровый номер кадастрового квартала 50:09:0070612				2	Лист № 35	3	Всего листов 40
4	Общие сведения о земельных участках в кадастровом квартале							
№ п/п	Номер земельного участка в кадастровом квартале	Местоположение (адрес)	Категория земель	Разрешенное использование	Площадь (кв.м)	Кадастровая стоимость (тыс.руб)	Вид вещного права	Обременения
1	2	3	4	5	6	7	8	9
139	:343	Московская область, Солнечногорский район, сельское поселение Кутузовское, д. Голиково	2	Для размещения объектов общественно-делового и гражданского строительства	18197 +/- 47	—	Сведения о земельном участке носят временный характер	—
140	:344	Московская область, Солнечногорский район, Подольинский с/о, д. Голиково, уч.28	2	для индивидуального жилищного строительства	1464	3547.22808	Собственность	—
141	:345	Местоположение установлено относительно ориентира, расположенного в границах участка. Почтовый адрес ориентира: Московская область, Солнечногорский район, с.п. Кутузовское, д. Голиково	2	для индивидуального жилищного строительства	1096 +/- 10	2655.57512	Сведения о земельном участке носят временный характер	—
142	:346	Московская область, Солнечногорский район, с.п. Кутузовское, д. Голиково	2	для индивидуального жилищного строительства	1190 +/- 11	2883.3343	Сведения о земельном участке носят временный характер	—

Примечания. Категория земель - цифрами обозначено:

2 - Земли населенных пунктов

Начальник Солнечногорского отдела

(наименование должности)

М.П. (подпись)

Н.А. Спицына

(инициалы, фамилия)

<u>Начальник Солнечногорского отдела</u> (наименование должности)	М.П. (подпись)	<u>Н.А. Спицын</u> (инициалы, фамилия)
--	----------------	---

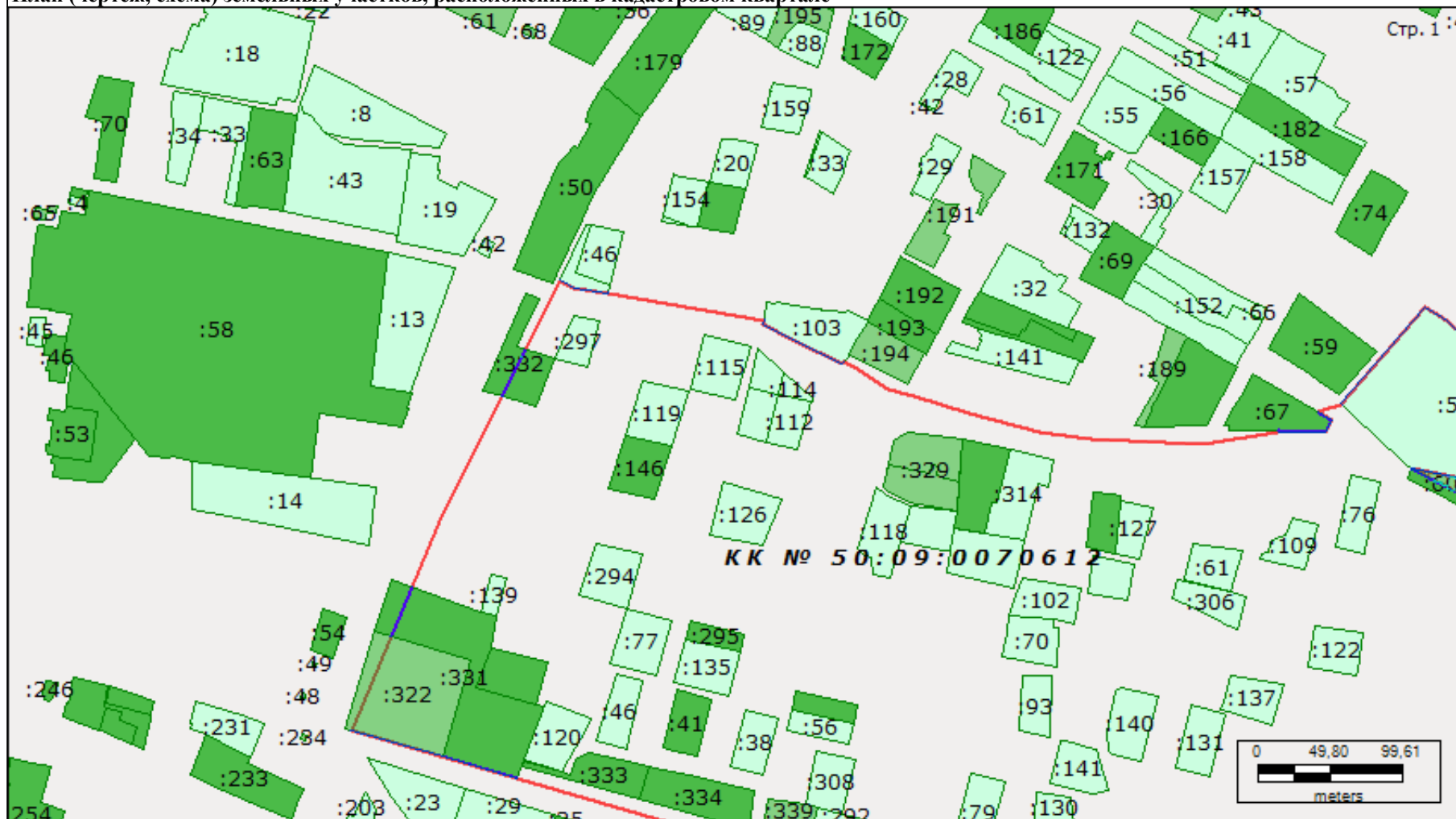
Н.А. Спицына
(инициалы, фамилия)

1	Кадастровый номер кадастрового квартала	50:09:0070612
---	---	---------------

Лист № 37

Всего листов 40

4	План (чертеж, схема) земельных участков, расположенных в кадастровом квартале
---	---



4	Масштаб	<u>1:4500</u>
---	---------	---------------

Условные знаки: _____

Начальник Солнечногорского отдела
(наименование должности)

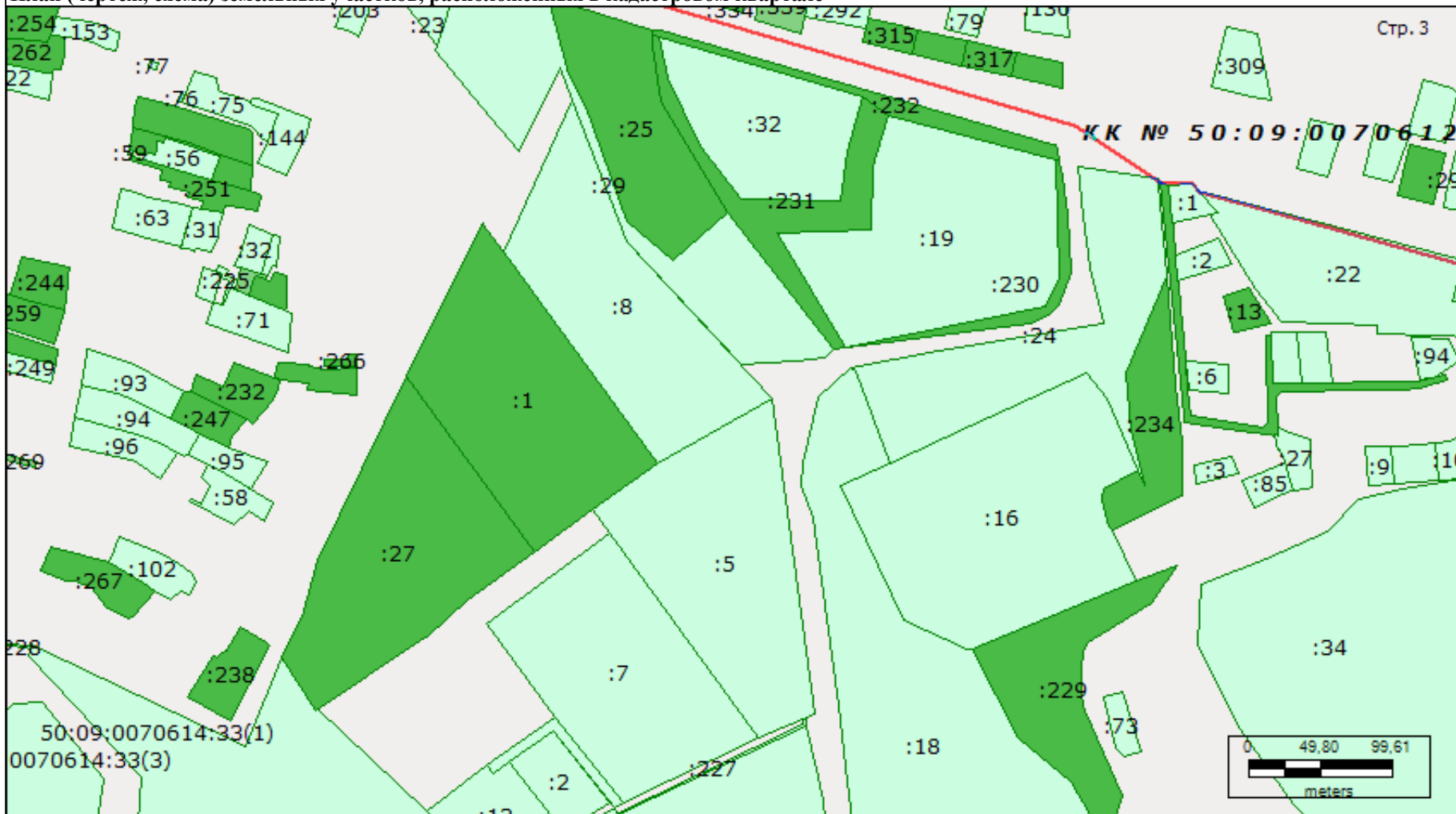
М.П. (подпись)

Н.А. Спицына
(инициалы, фамилия)

07.06.2012 № МО-12/ЗВ-388760

1	Кадастровый номер кадастрового квартала 50:09:0070612	2	Лист № 38	3	Всего листов 40
4	План (чертеж, схема) земельных участков, расположенных в кадастровом квартале				
4	Масштаб 1:4500	Условные знаки: —			

07.06.2012 № МО-12/ЗВ-388760

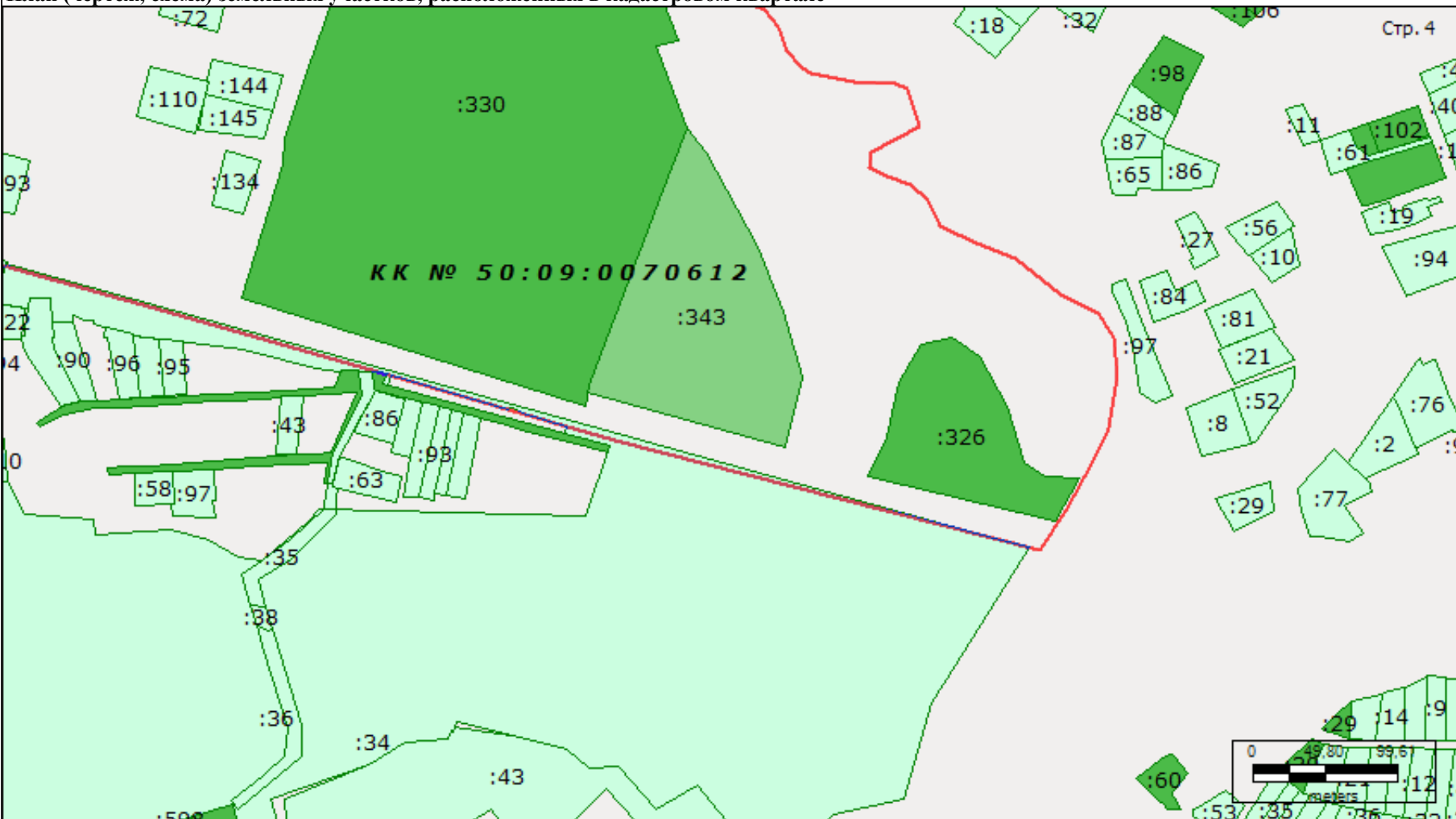
1	Кадастровый номер кадастрового квартала 50:09:0070612	2	Лист № 39	3	Всего листов 40
4	План (чертеж, схема) земельных участков, расположенных в кадастровом квартале				
					
4	Масштаб 1:4500	Условные знаки: —			

Начальник Солнечногорского отдела
(наименование должности)

М.П. (подпись)

Н.А. Спицына
(инициалы, фамилия)

07.06.2012 № МО-12/ЗВ-388760

1	Кадастровый номер кадастрового квартала 50:09:0070612	2	Лист № 40	3	Всего листов 40
4	План (чертеж, схема) земельных участков, расположенных в кадастровом квартале				
4					
4	Масштаб 1:4500	Условные знаки: —			

Начальник Солнечногорского отдела
(наименование должности)

М.П. (подпись)

Н.А. Спицына
(инициалы, фамилия)